



Dr Gérard BURKARD

Rhin supérieur et continuité écologique

- Situation du bassin de l'III -



- Fribourg 23 juin 2007 -

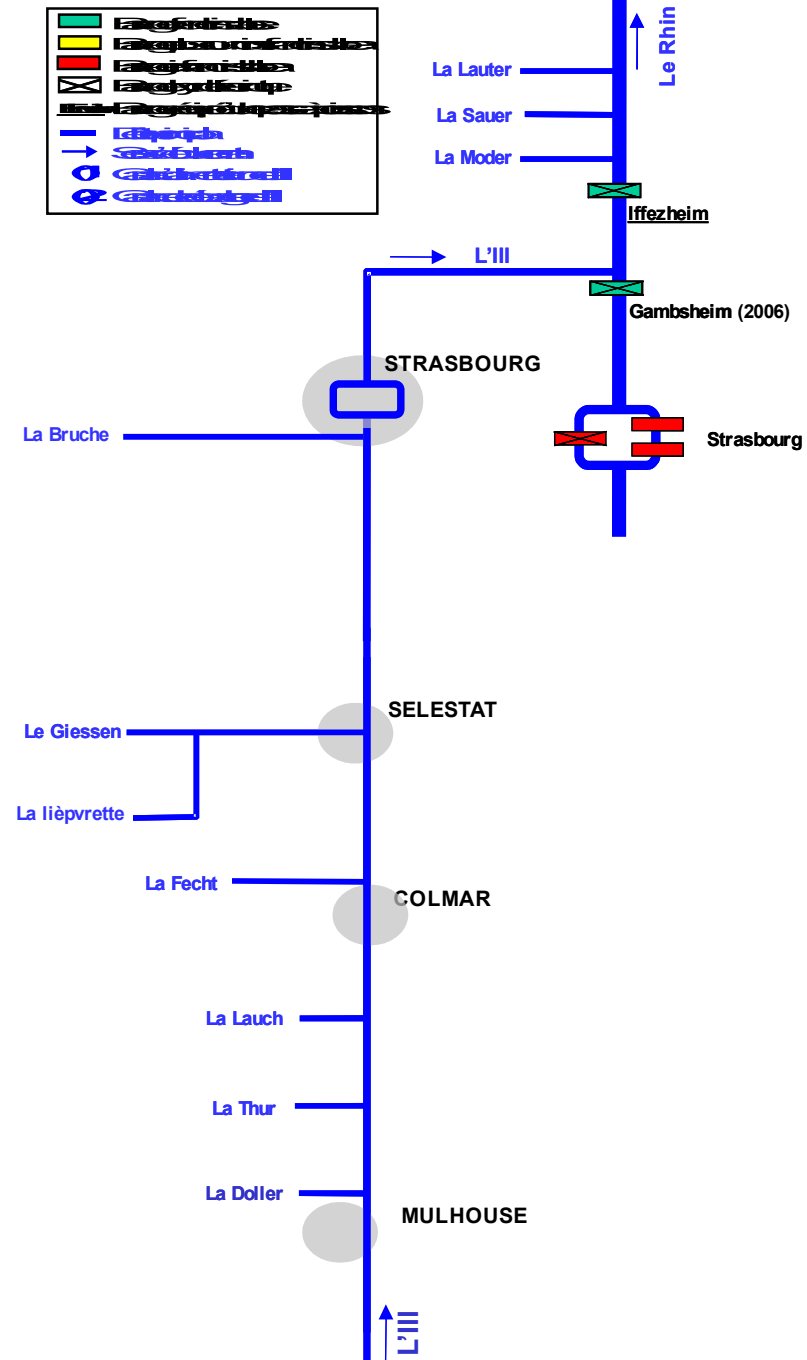
BASSIN DE L'ILL

- **Présentation du bassin de l'Ill et de ses affluents**
- **Inventaire des habitats favorables au saumon**
- **Reproduction naturelle dans l'Ill et ses affluents**
- **État de la circulation piscicole en 2007**

Carte schématique du bassin de l'III

Principaux affluents :

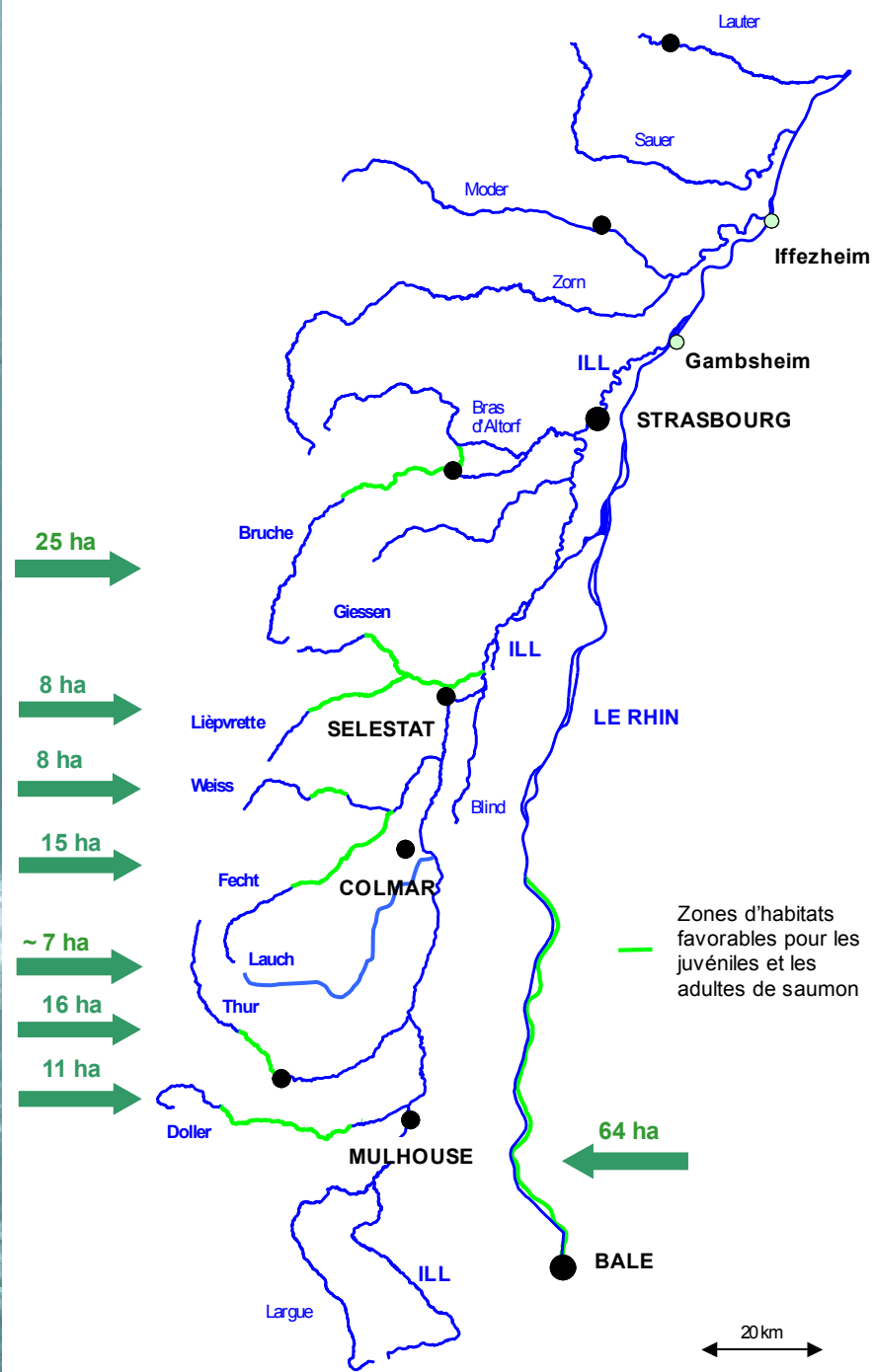
- Bruche
- Giessen / Lièpvrette
- Fecht
- Lauch
- Thur
- Doller



Habitats favorables au saumon et libre circulation piscicole



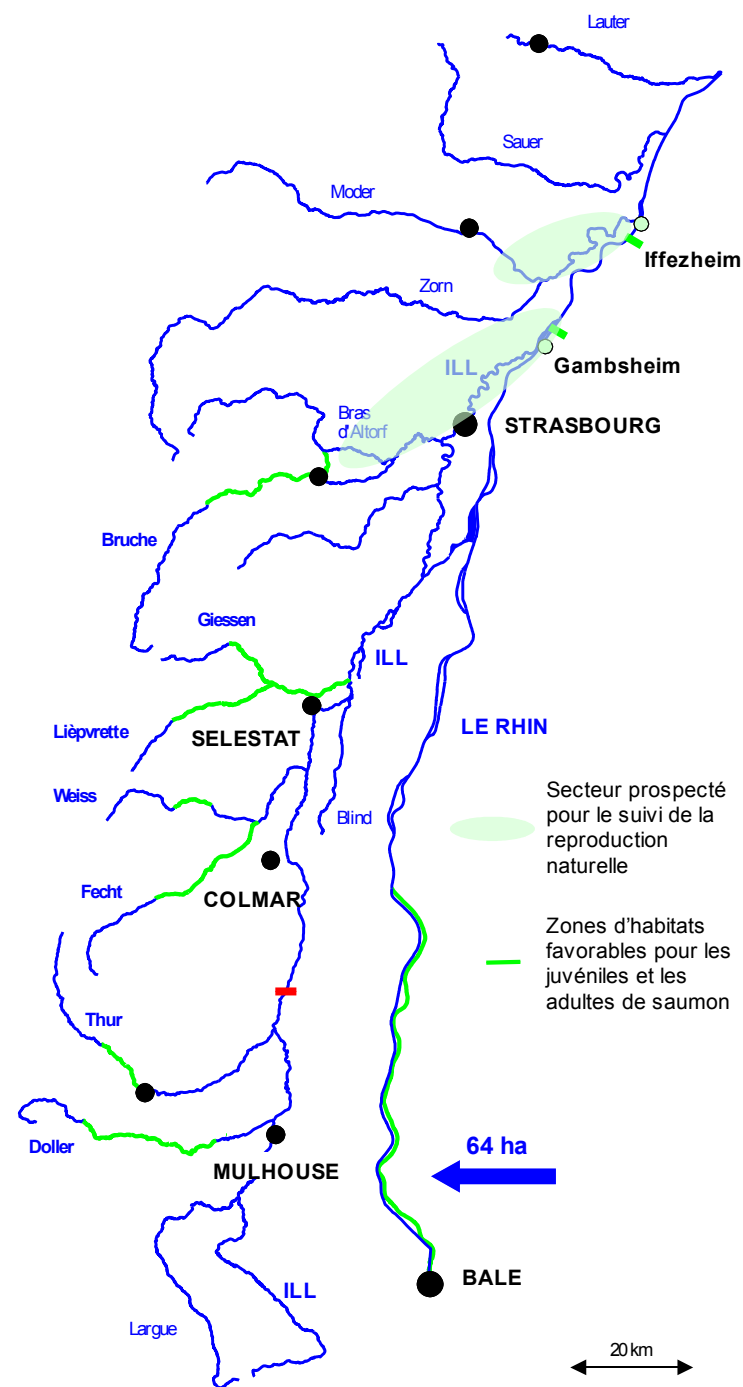
Superficie potentielle cartographiée =
154 ha dont 90 ha sur le bassin de l'Ill
(58%)



Suivi de la reproduction naturelle des salmonidés migrateurs

Localisation et nombre de frayères recensées

					Total
III					
Bruche					
Moder					
Total					

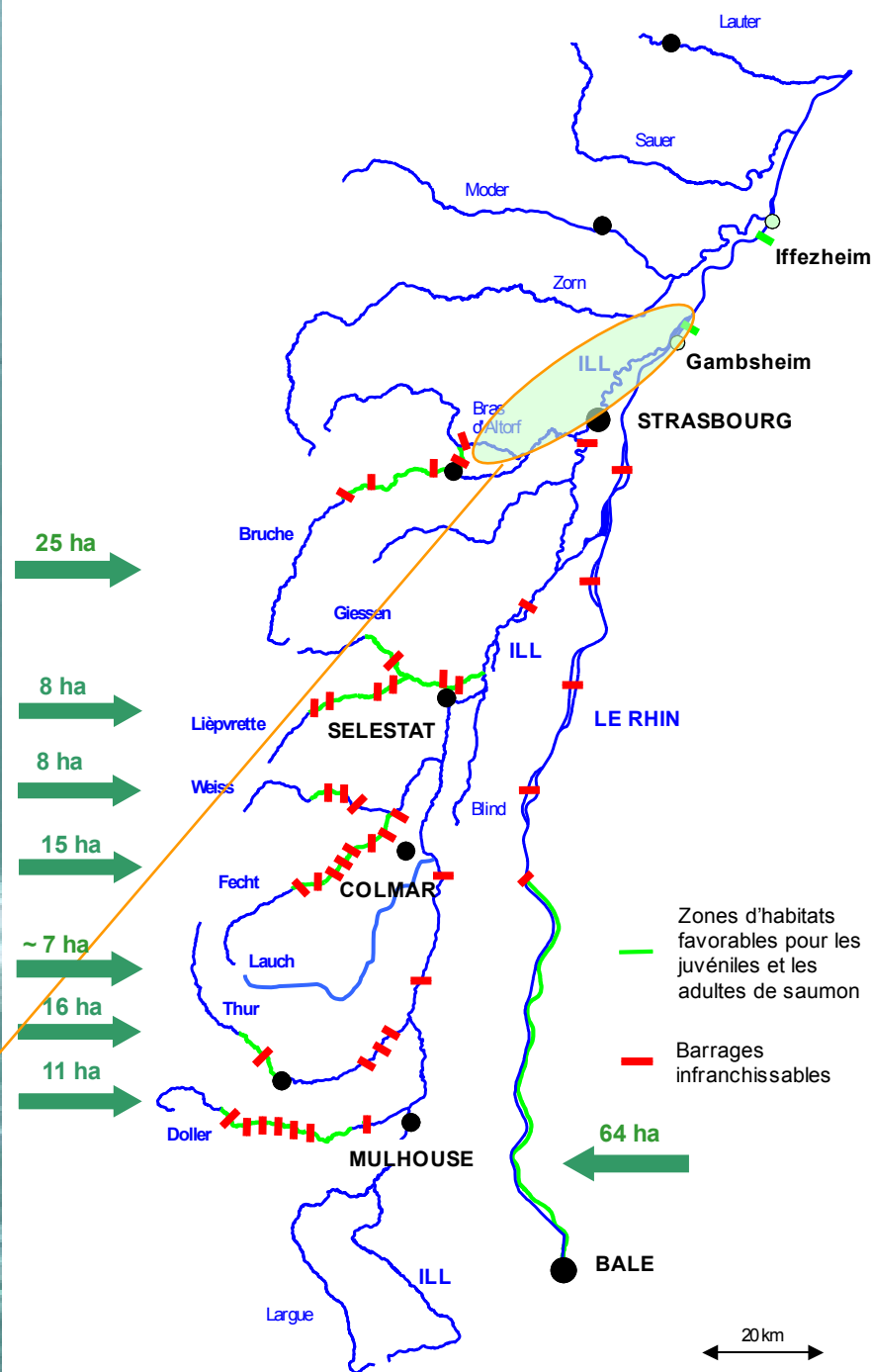


Habitats favorables au saumon et libre circulation piscicole



Superficie potentielle cartographiée =
154 ha dont 90 ha sur le bassin de l'ILL
(58%)

Peu de zones de reproduction
accessibles (< 1%)



État de la circulation piscicole en 2007

ILL projets en cours sur :

- Abattoirs
- Illkirch

Affluents III :

- Bruche
 - Travaux prévus en 2007 à Molsheim
 - Projets sur Avolsheim & Mutzig
- Doller : travaux sur les 3 seuils les plus à l'aval

